

## Navicarte Côtier

---

Le logiciel de navigation sur PC et PDA le plus adapté aux loisirs côtiers.

Vendu sous forme de pack :

- un logiciel de navigation pour PC
- un second logiciel pour PDA.

Les deux logiciels se synchronisent pour échanger, traces, routes et fichiers GRIB.

### **Nouveautés 2008 :**

- **Plans de ports et instructions nautiques issus du Bloc Marine sur la France, Portugal et Espagne.**
- **Tous les clubs de voile sur la côte, les hôtels de France et les offices de tourisme sur la côte,**
- **Toutes les randonnées le long des fleuves et rivières,**
- **Réception et lecture de fichiers GRIB.**
- **Import/export Google Earth**

Les fonctions principales du logiciel PC

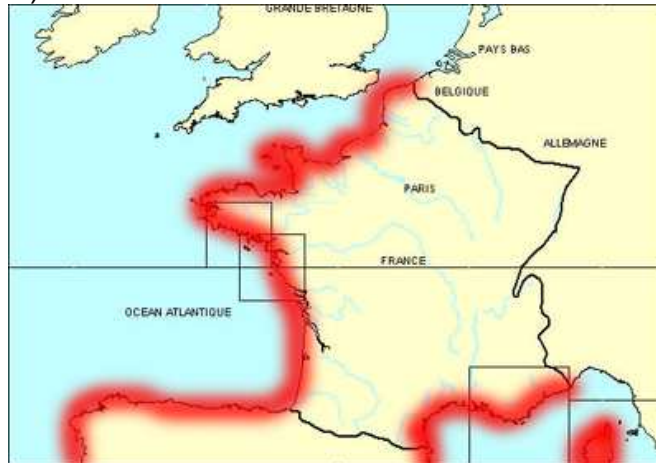
- Cartes marines vectorielles sur toute la France,
- Chemins de randonnées et pistes cyclables sur les côtes Françaises,
- Fonction routes, traces, mesure, « go to »
- Affichage jour/nuit
- Import et export de traces et routes pour exploitation vers Google Earth par exemple
- Réception de fichier GRIB par UGRIB
- Affichage fichiers GRIB de type GFS
- Projection instantanée de la position du navire
- Détection automatique du GPS
- Synchronisation avec le PDA des routes, traces et fichiers GRIB avec le PDA
- Compatible Windows XP et VISTA

Les fonctions principales du logiciel sous PDA

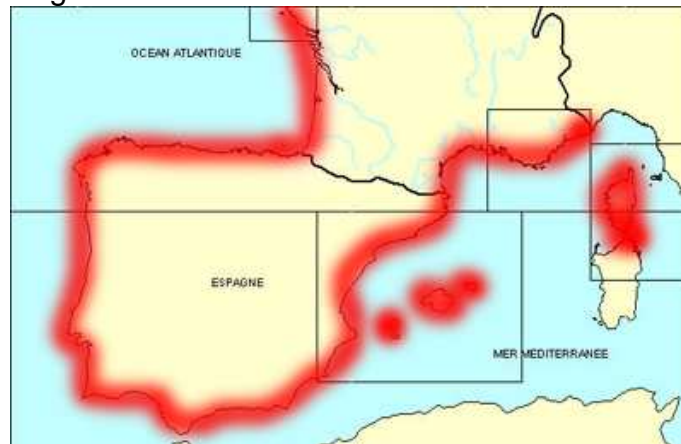
- Cartes marines vectorielles sur toute la France
- Chemins de randonnées et pistes cyclables sur les côtes Françaises,
- Affichage des routes créées sur le PC,
- Enregistrement des traces,
- Outils mesure et « go to »
- Affichage jour/nuit
- Affichage fichiers GRIB de type GFS
- Projection instantanée de la position du navire
- Détection automatique du GPS
- Synchronisation avec le PC des traces enregistrées avec le PC
- Compatible Windows Mobile 5.0 & 6.0

## Couverture disponible – deux zones

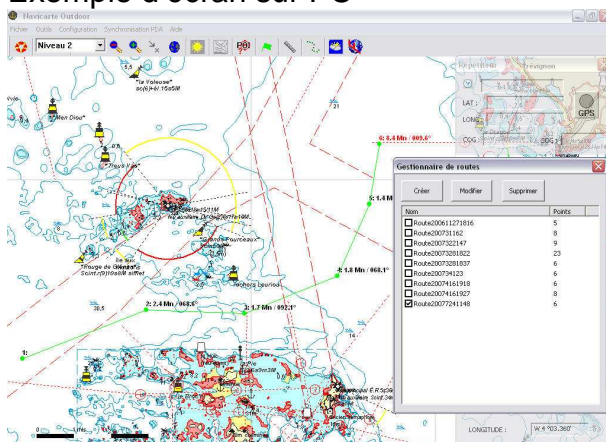
- Europe Occidentale Nord : détail le long des côtes matérialisés en rouge : de Dunkerque à La Corogne + côte méditerranée française et Nord Corse (au nord d'Ajaccio)



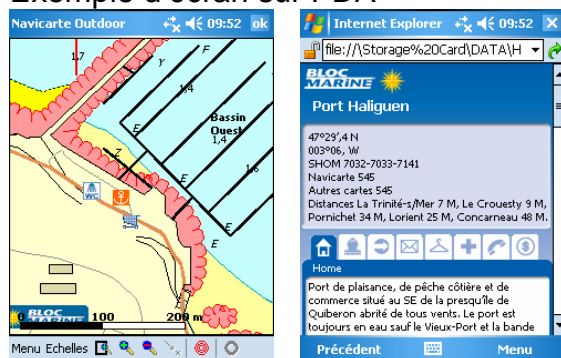
- Europe Occidentale Sud : détail le long des côtes matérialisés en rouge : de l'île d'Yeu à Gibraltar + de Gibraltar à la frontière Italienne, y compris la Corse et Nord Sardaigne.



## Exemple d'écran sur PC



## Exemple d'écran sur PDA



## Points d'intérêt disponibles :



### Bloc Marine

Navicarte en collaboration avec le Bloc Marine, propose toutes les informations des ports issues de la bible incontournable de navigation. Les plans de ports et le contenu des pages ports du Bloc Marine sont disponibles sur la France en complément des cartes marines électroniques. Les pages ports du Bloc Marine sont destinées à vous aider au mieux pour votre approche dans le port de destination. Elles sont le fruit d'importantes recherches et d'enquêtes régulières ainsi que de vos remarques transmises à notre service de rédaction. Enfin, l'ensemble des plans de port détaillés est compatible WGS84, vous y retrouverez toutes les informations utiles à une navigation en toute sécurité.

### Clubs de voile FFV



En tant que fournisseur officiel de l'équipe de France, Navicarte propose sur ses cartes vectorielles la position des clubs FFVoile ; une fiche détaillée avec toutes les informations utiles pour chaque club.

### Hôtels de France



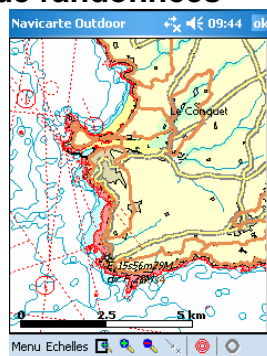
Tous les hôtels de France sur la côte référencés par le ministère du tourisme.

### Offices de Tourismes



Tous les offices de tourisme sur la côte

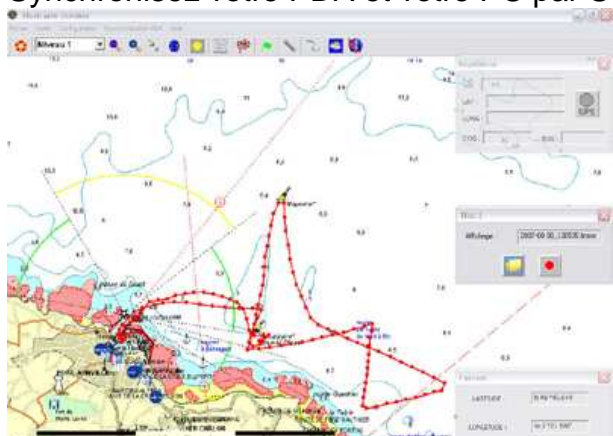
### Chemins de randonnées



Les chemins de randonnées, pistes cyclables et chemins de douaniers sur la côte

### **Synchronisation PDA :**

Synchronisez votre PDA et votre PC par USB, bluetooth, infrarouge...



Affichage de la trace sur le PC  
trace sur le PDA



Enregistrement de la

Cette fonction permet de mettre à jour vos données de routes, journaux et météo.

Les références disponibles :

# réf	Désignation	Prix Public €TTC
325006	Navicarte Côtier – Europe Occidentale Nord	149,90
325007	Navicarte Côtier – Europe Occidentale Sud	149,90
325008	Navicarte Côtier – Europe Occidentale Nord& Sud	199,90
325100	Zone Europe du Sud pour Navicarte Côtier	79,00
325101	Zone Europe du Nord pour Navicarte Côtier	79,00
325102	Extension d'un folio A2 à 1 zone Nord ou Sud	49,99